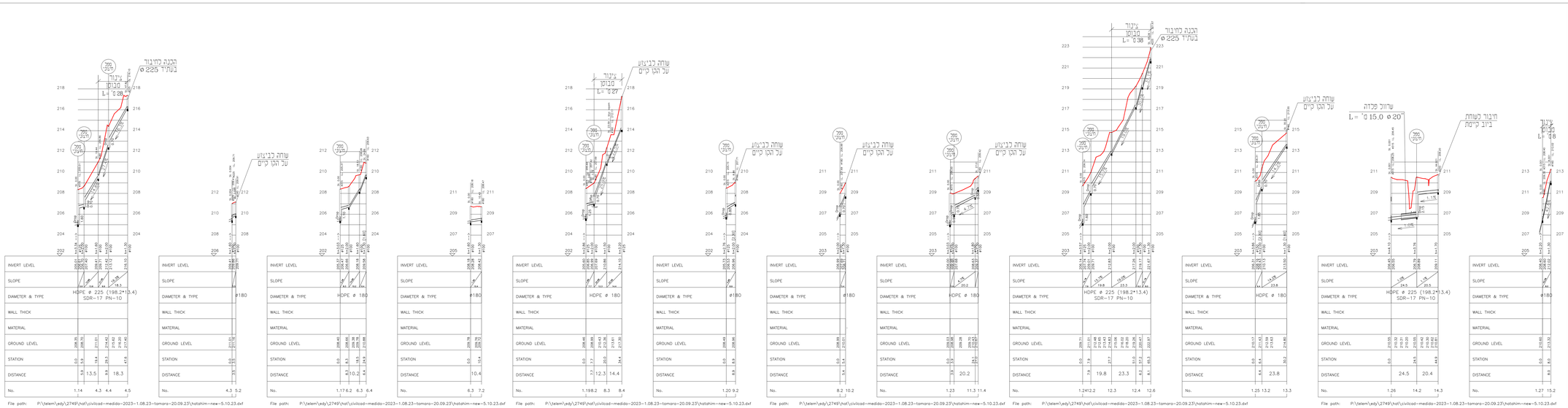


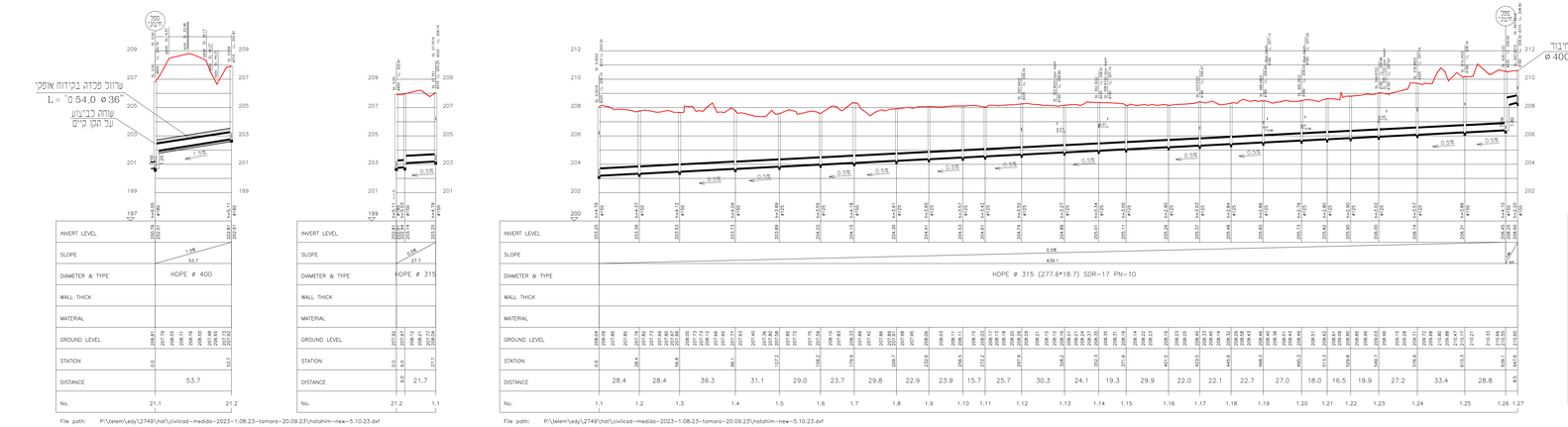


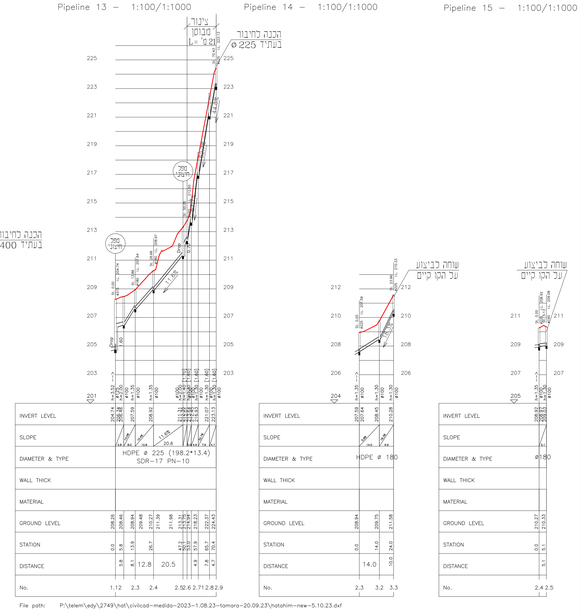


## הערות:

1. תשתיות הקיימות של חברת "בזק", מסומנות בתכנית באופן סימולטני.
סרם תחילת העבודות, על הקבלן לבצע חפירות נישוש ואיתורן של התשתיות חברת "בזק".
2. לקראת ביצוע עבודות נישוש יש לוודן לשמוח את האחראי על קווי מים הראשיים מטעם חברת "מקורות".
3. סרם תחילת ביצוע עבודות בפועל, על הקבלן לבצע חפירות נישוש לצורך איתור של קו ביוב קיים ודיבורים צדדיים לשחזות קיימות.
אם וכאשר יימצאו חיבורים צדדיים שלא מופיעים במדידת רקע, יש למפות אותם ולהעביר למתכנן לצורך קבלת הנחיות או עדכון תכנית.
4. עבודות נישוש יבוצעו בנוכחות של נציגי מועצת מגיד אל כרום.

| מס' | תאריך | תאור שינוי | מתכנן | מאשר |
|---|---|---|---|---|
| 4. | 28.01.24 | עדכון לכללי | אב | אר |
| 3. | 5.11.23 | עדכון ראשוי | אב | אר |
| 2. | 16.07.23 | עדכון ראשוי | אב | אר |
| 1. | 9.07.23 | עדכון ראשוי | אב | אר |

| מס' מד | תאריך | תאור שינוי | מתכנן | מאשר |
|---|---|---|---|---|

הבנוי אחיר לבדיקה, הבדיקה והאישון בטטס
עבור כתיבתו בטמנו על כל טעות א אי-הדאקה.
אין לבצע בדיקה על יד מדידה בבדיקה.
אין לעשות כל שטוי נתונים יא ובגיעות
המבטים בה בלא אשר בתיב שאי המתבנו.


ת.ב.מ. מתנדסים (ע.פ) בע"מ
רח' הרקמה 5 מדרג מיקוד 39000 ת.ד. 3900 מיקוד 39000 טל' 04-6506565 פקס 04-6506566


שטח:
מגיד אל כרום

שם עבור:
סי הגליל
מאגר המים אביגיל ומגדל הכרמים

שם פרויקט: שכונה דרומית
מערכת איסוף וסילוק שפכים

מספר: חתך לאורך בין שרוחות: 21.1-21.2, 21.2-1.1, 1.1-1.27, 1.12-2.9, 3.3-3.3, 2.4-2.5, 1.14-4.5, 4.3-5.2, 1.17-6.4, 6.3-7.2, 1.19-8.4, 1.20-9.2, 8.2-10.2, 1.23-11.4, 1.34-12.6 1.25-13.3, 1.26-14.3, 1.27-15.2

| מס' | מס' מפה | עדכון | תאריך | מקנה מ' | מקנה מ' | מס' | מס' |
|---|---|---|---|---|---|---|---|
| 2749-02 | 10 | | 11.22 | 1000 | 1000 | 1:1 | אב |

| קנ"מ | תאריך | מקנה | קנ"מ |
|---|---|---|---|
| | | | 08:30 |